



OBECNÍ ÚŘAD BRLOH

Brloh 69 Přelouč 535 01

Tel. 775 907 598, 720 515 384, e – mail: brlohou@volny.cz

www.brloh.net, KB Pardubice č.ú.:11324561/0100. IČO:00273384

Věc: Koupě pozemku od soukromého majitele

Na základě smlouvy o smlouvě budoucí, která byla sepsána před realizací přestavby hráze rybníka „ Mlýnský“. Obec Brloh odkoupí od p. Víta Marka část pozemku pozemkové parcely č. 59/4 (trvalý travní porost), který je zapsán na LV č. 116. Vlastnické právo Vít Marek Brloh č.85, 535 01 Přelouč. A je na geometrickém plánu pro rozdělení pozemku označen žlutě.

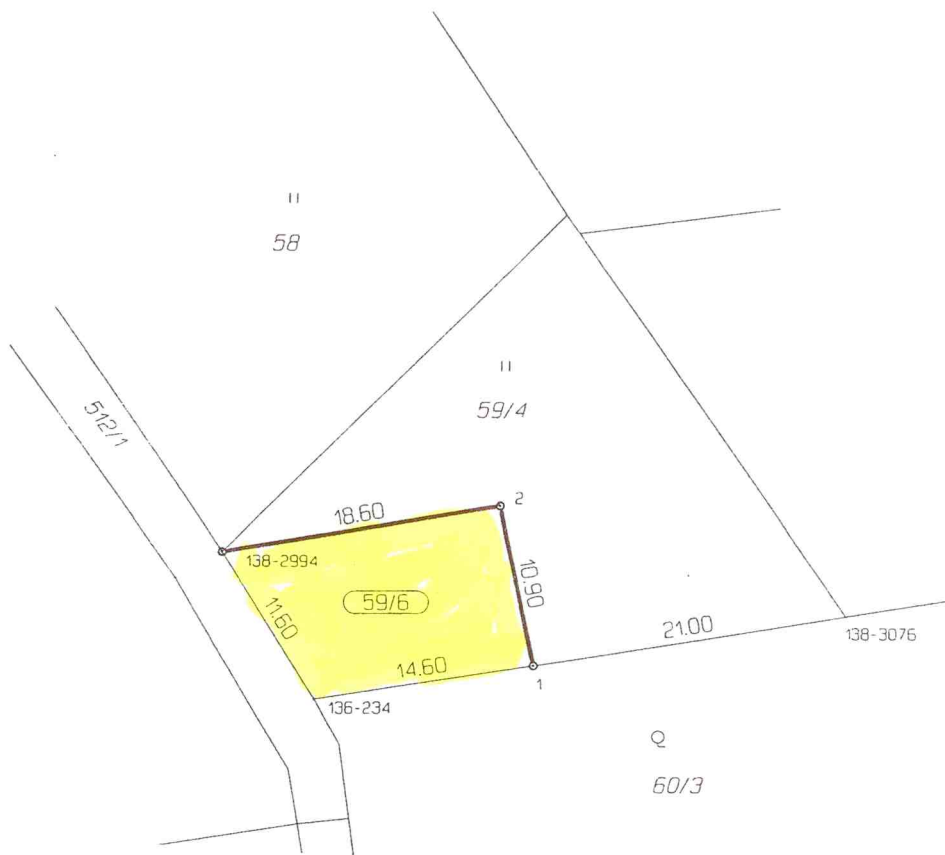
Příloha: GEOMETRICKÝ PLÁN pro rozdělení pozemku.

V Brlohu dne: 18.6.2014



starosta

VÝKAZ DOSAVADNÍHO A NOVÉHO STAVU ÚDAJŮ KATASTRU NEMOVITOSTÍ

Dosavadní stav			Nový stav														
			Označení pozemku parc. číslem	Výměra parcely		Druh pozemku	Typ stavby	Zpús. určení výměr	Porovnání se stavem evidence právních vztahů				Označení dílu				
ha	m ²	Způsob využití		Způsob využití	Způsob využití				Díl přechází z pozemku označeného v katastru nemovitostí	Číslo listu vlastnictví	Výměra dílu						
Označení pozemku parc. číslem	ha	m ²	Druh pozemku	Způsob využití	Označení pozemku parc. číslem	ha	m ²	Druh pozemku	Způsob využití	Způsob využití	Zpús. určení výměr	Díl přechází z pozemku označeného v katastru nemovitostí	Číslo listu vlastnictví	ha	m ²	Označení dílu	
59/4		7 26	travní p.		59/4	5	42	travní p.			0	59/4	116		5	42	
		7 26			59/6	1	84	travní p.			0	59/4	116		1	84	
						7	26										



Dělit nebo scelovat pozemky lze jen na základě územního rozhodnutí, pokud podmínky pro ně nejsou stanoveny jiným rozhodnutím nebo opatřením.

<h3 style="margin: 0;">GEOMETRICKÝ PLÁN</h3> <p style="margin: 0;">pro rozdělení pozemku</p> <p style="margin: 5px 0;">Vyhotožil: Geoplan, spol. s r.o., 53003 Pardubice Kyjevská 205, tel. 737 380 857, www.geoplan.cz</p> <p style="margin: 5px 0;">Číslo plánu: 150-76/2013</p> <p style="margin: 5px 0;">Okres: Pardubice</p> <p style="margin: 5px 0;">Obec: Brloh</p> <p style="margin: 5px 0;">Katastrální území: Brloh u Pělouče</p> <p style="margin: 5px 0;">Mapový list: KMD</p> <p style="margin: 5px 0;">Kód způsobu určení výměr je určen podle §77 odst. 2 vyhlášky č. 26/2007 Sb.</p> <p style="margin: 5px 0;">Dosavadním vlastníkům pozemků byla poskytnuta možnost seznámit se v terénu s průběhem navrhovaných nových hranic, které byly označeny předepsaným způsobem.</p> <p style="margin: 5px 0; text-align: center;">viz seznam souřadnic</p>	<p style="text-align: center;">Náležitosti a přesnosti odpovídá právním předpisům.</p> <div style="text-align: center;">  <p style="font-size: 1.2em; font-weight: bold;">Ing. Petr Pfeifer</p> </div> <p style="text-align: center;">Geometrický plán ověřil úředně oprávněný zeměměřičský inženýr.</p> <p style="text-align: center;">Dne 9.12.2013 Číslo 59/2013</p> <p style="text-align: center;">Úředně oprávněný zeměměřičský inženýr odpovídá za odbornou úroveň geometrického plánu, za dosažení předepsané přesnosti a za správnost úplnost náležitostí podle právních předpisů.</p>	<p style="text-align: center;">Katastrální úřad, katastrální pracoviště souhlasí s očíslováním parcel.</p> <div style="text-align: center;">  <p style="font-size: 1.2em; font-weight: bold;">Eva Musíková</p> </div> <p style="text-align: center;">Souhlas katastrálního úřadu, katastrálního pracoviště potvrdil</p> <p style="text-align: center;">Dne 11-01-2014 Číslo 1191/2013</p> <p style="text-align: center;">Jeden výtisk geometrického plánu a předepsané přílohy jsou uloženy u katastrálního úřadu, katastrálního pracoviště</p>
--	---	--